

Rouge - Informations routières  
Bleu - Informations sur les divers pointages  
Vert - Informations touristiques

Barfleur - Pointage - Maxi: 10h15 le 13/07  
Un des plus beaux villages de France  
Port des ducs de Normandie - Roi d'Angleterre  
Moules "Blondes de Barfleur"

Carte 1

46,1 km

Gatteville: 2<sup>nd</sup> phare  
le plus haut de France



Estuaire de  
la Saive  
22,3 km

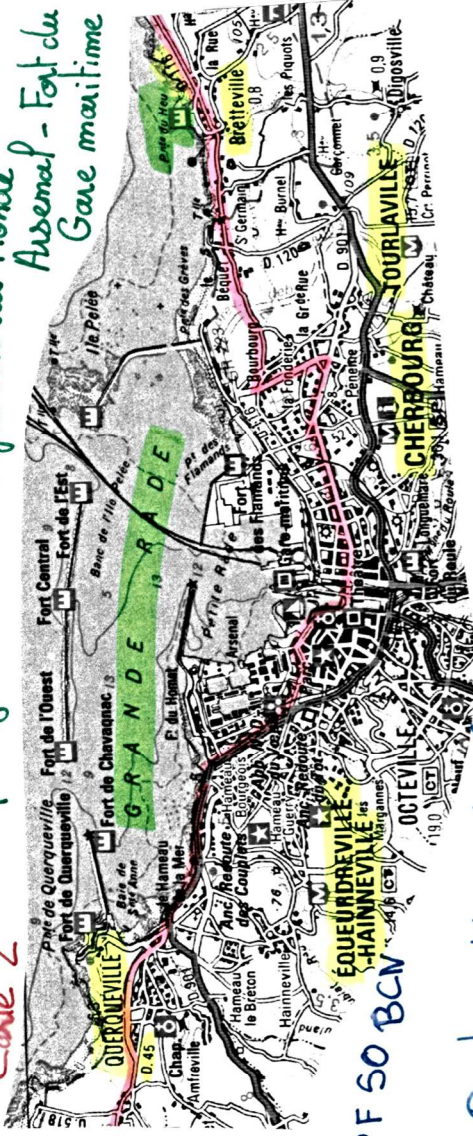
15,7  
km

St-Vaast-la-Hougue  
BPF 50-BCN  
Ile de Tatihou et fort  
de la Hougue classés à  
l'UNESCO pour les  
fortifications de Vauban  
18,3 km

Montebourg-Départ- 8h le 13/05  
Abbaye

Carte 2

La plus grande rade artificielle du Monde  
Arsenal - Fort du Roule  
Gare maritime

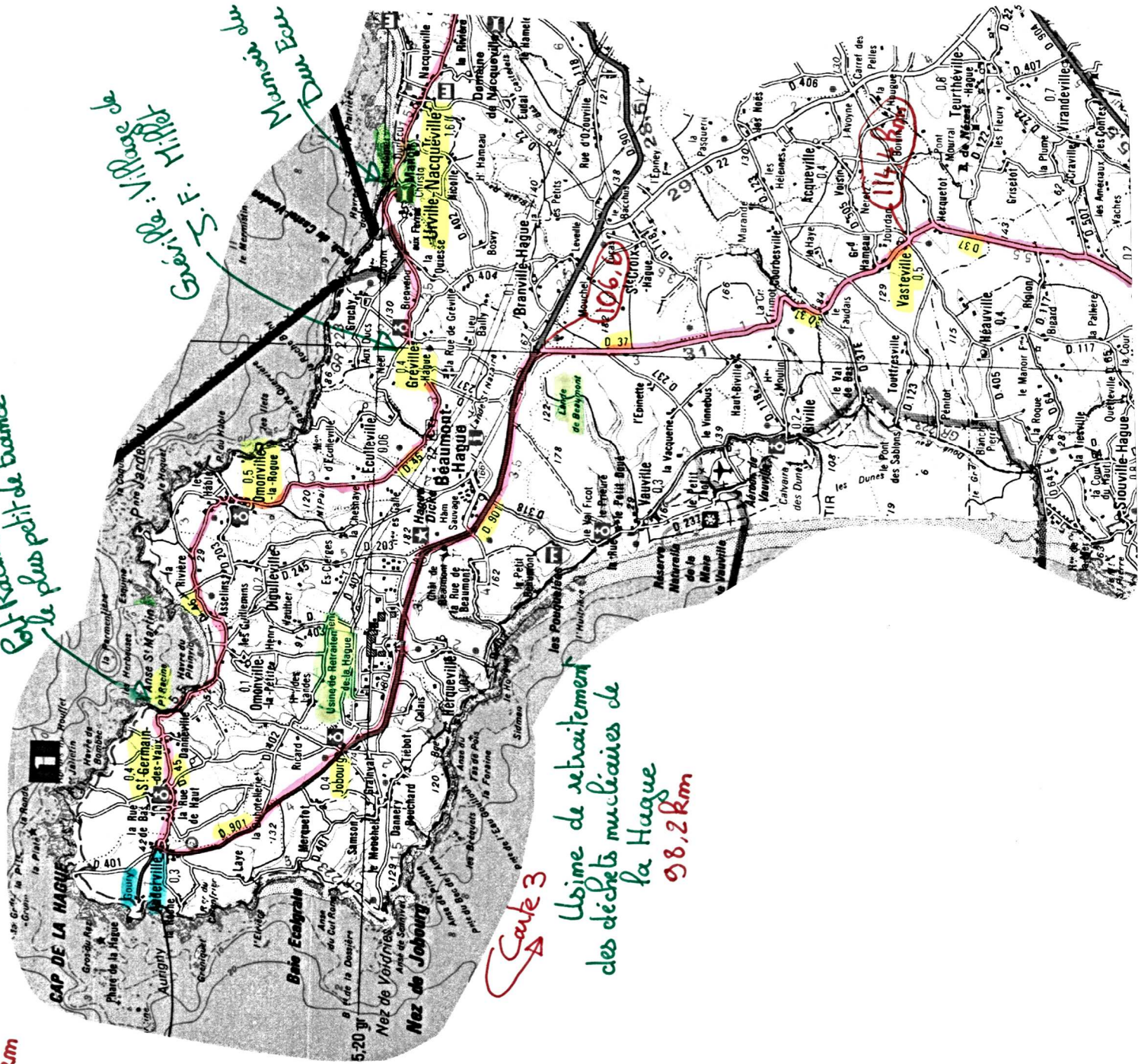


Tandeville BPF 50 BCV  
31,4 km

Port de Goury - Pointage - Maxi = 14h56 à 13107  
Port - Phase - Courent le plus puissant  
d'Europe  
32,6 km

Fort Racine  
le plus petit de France

Genève: Village de  
S. E. Tiffet  
Dun Eau



Carte 3

Usine de retraitement  
des déchets nucléaires de  
la Hague  
98,2 km

Carte 6

Direction "Vesly"

Vesly:  
Premier camp de base  
de la 2nd Division Blindée  
du Général Leclerc

Periers - Pointage  
Maxi 21h18 le  
13/07 177,4k  
Rose en juillet  
l'opération  
Cobra



Carte m.4

Branche à gauche en  
haut de la montée  
Direct: "Besmeville"

Ateliers de la  
Sanguinière

Carte m.5



Saint Sarnes : 278,5 km

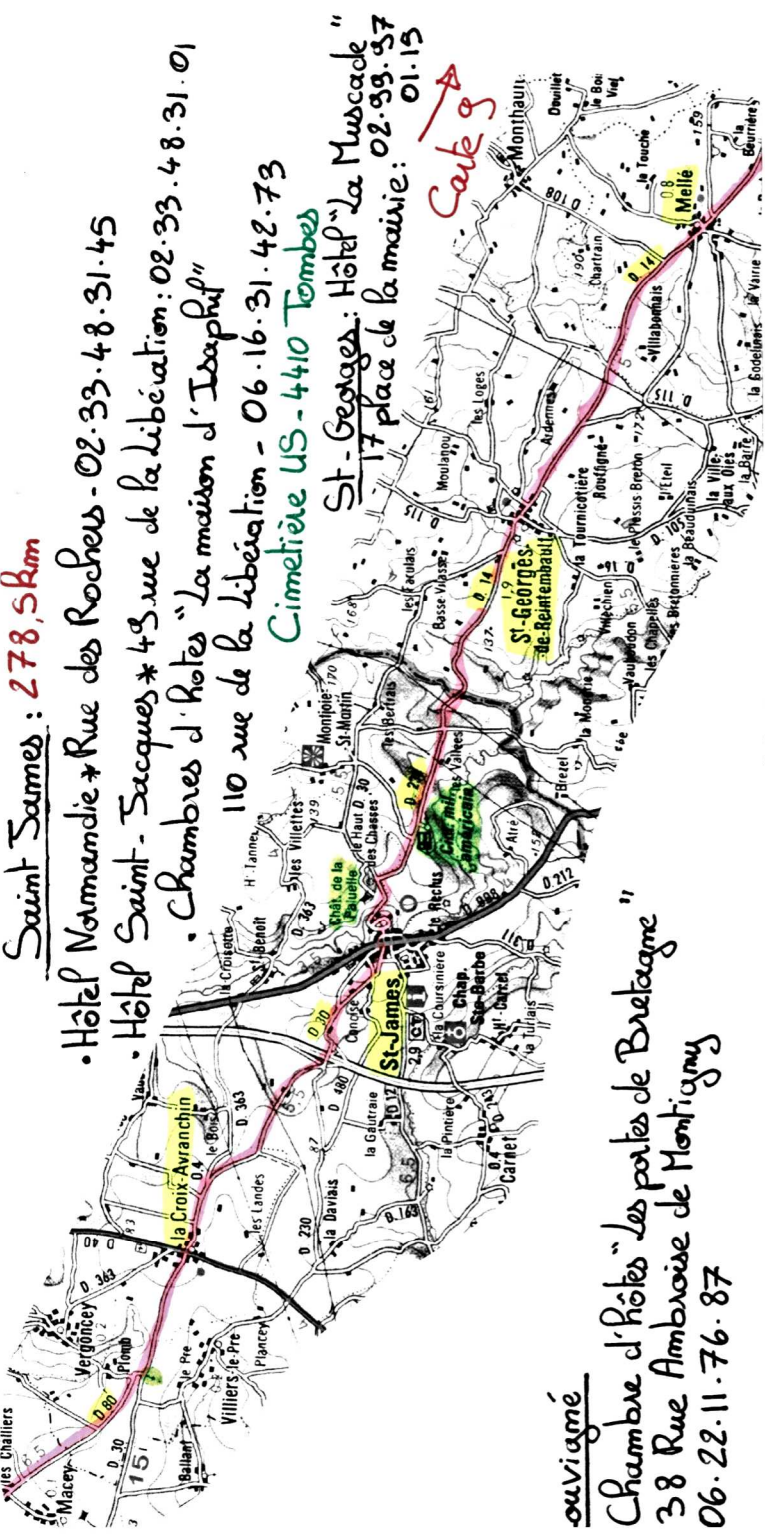
• Hôtel Normandie \* Rue des Rochers - 02.33.48.31.45

• Hôtel Saint-Sacques \* 43 rue de la Libération : 02.33.48.31.01  
• Chambres d'hôtes "La maison d'Isaphuf"  
110 rue de la Libération - 06.16.31.42.73

Cimetière US - 440 Tombes

St-Georges: Hôtel "La Muscade"  
17 place de la mairie: 02.99.97.01.15

Carte 9

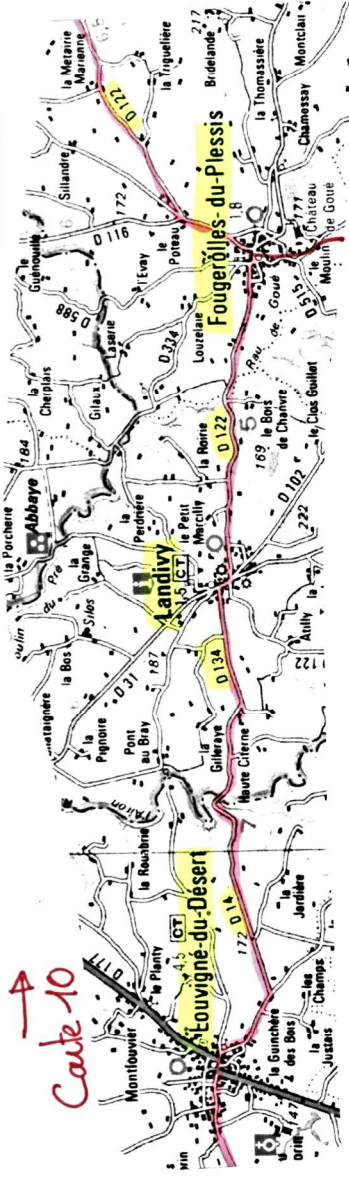


ouviagné

Chambre d'hôtes "Les portes de Bretagne"

38 Rue Ambroise de Montigny  
06.22.11.76.87

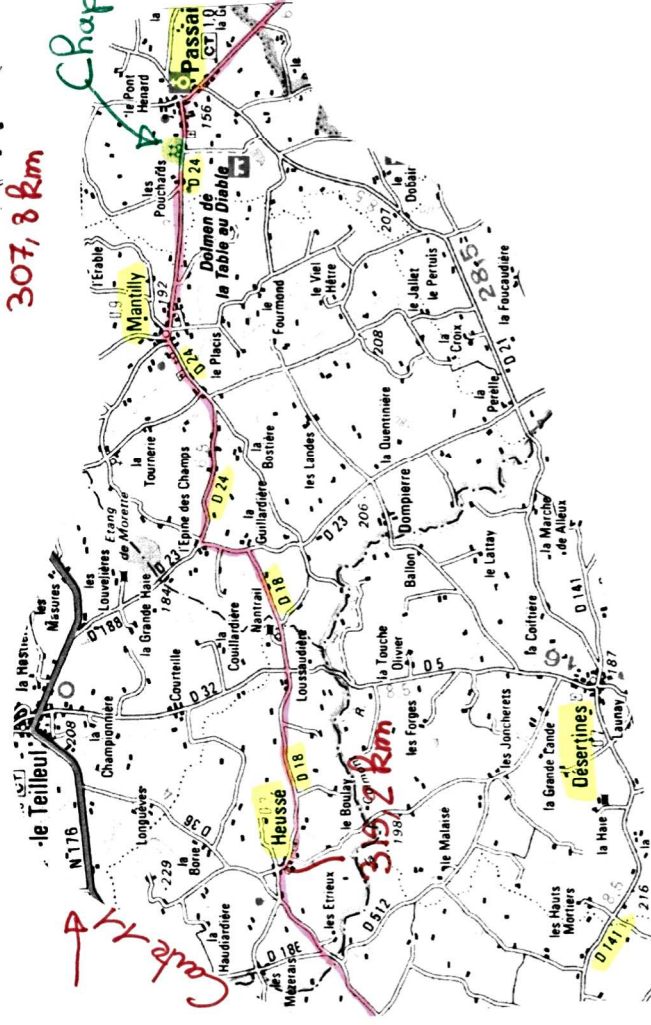
Carte 10



307,8 km

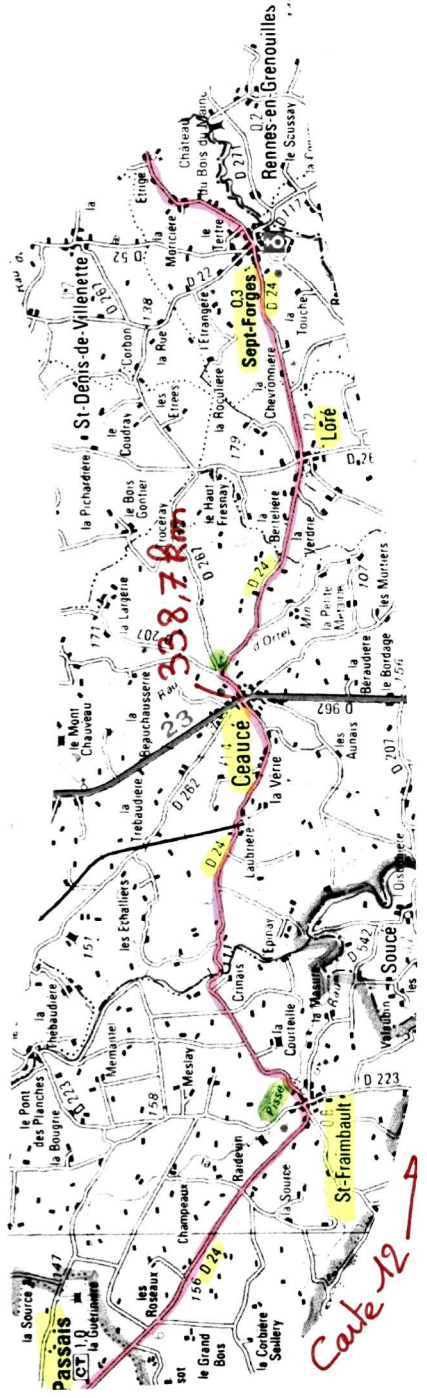
Chapelle

Carte 11



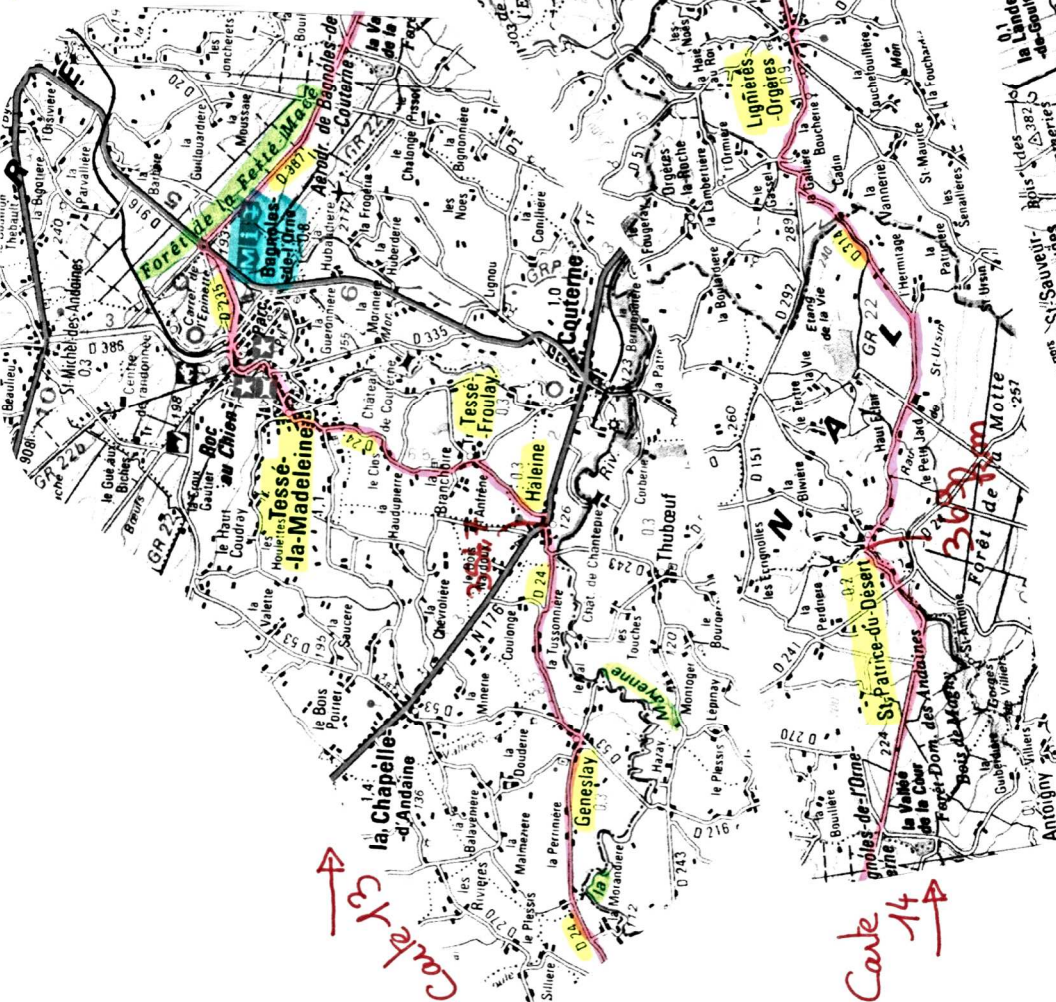
319,2 km

Carte 12

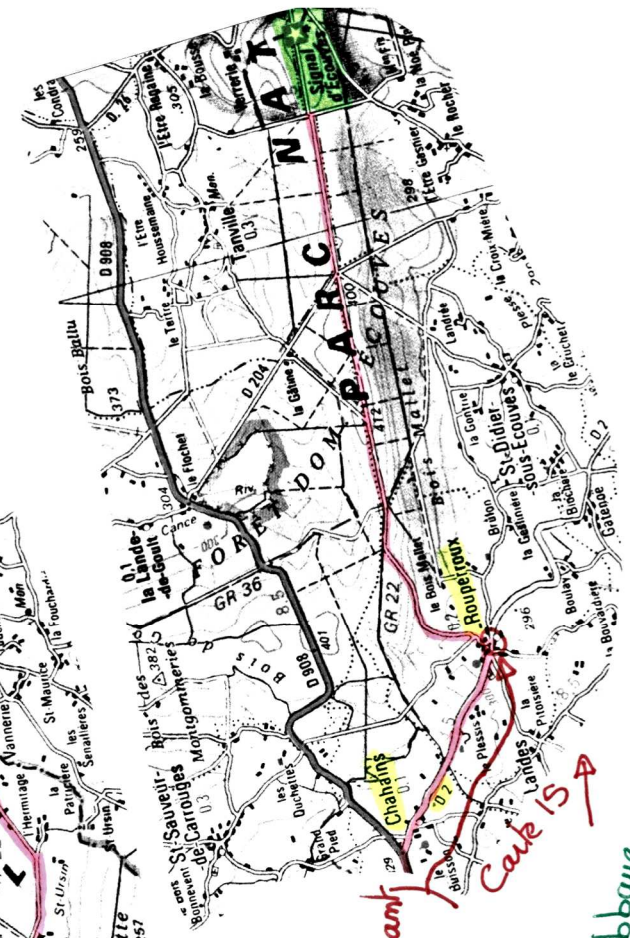


338,7 km

Bagmoules de l'Orne - Pointage  
 Maxi = 11h03 à 14/07  
 BPF 61 - BCN  
 360,1 km - Station Thermale  
 . Suivre la direction de la  
 Fontaine St-Antoine  
 . Rte Forestière

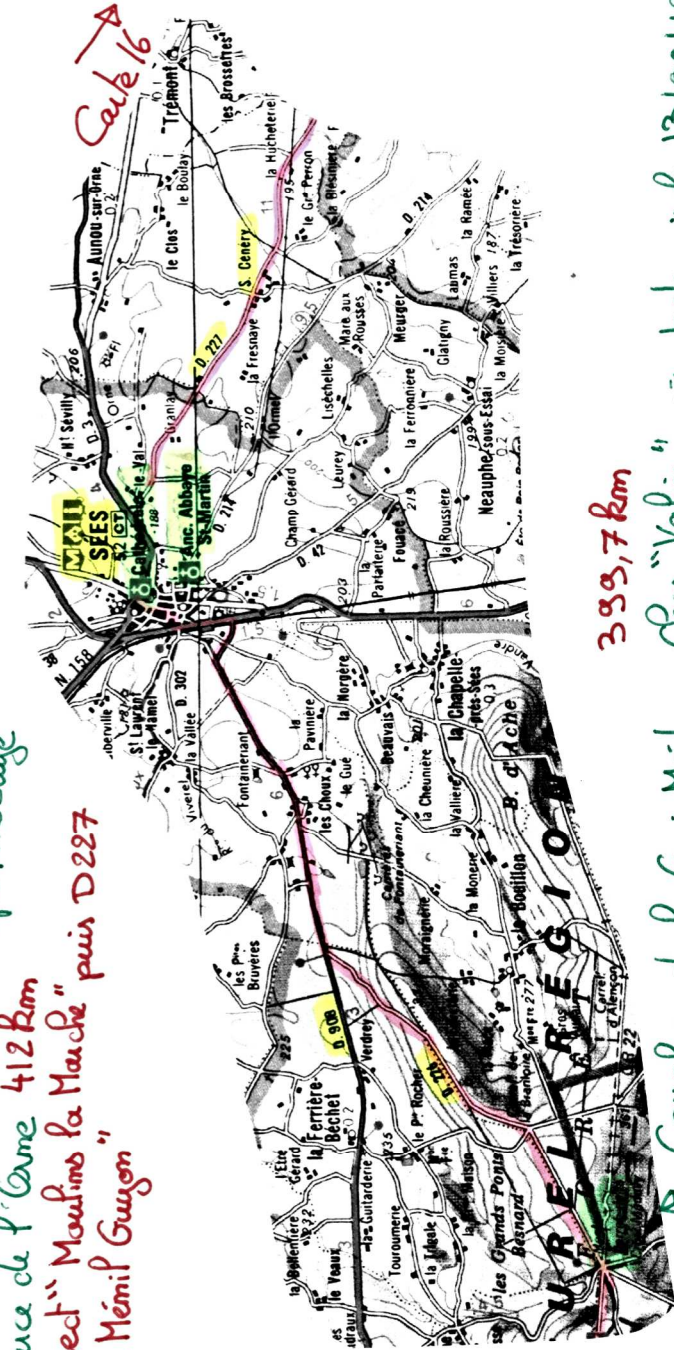


Carrouges - BPF 61 - BCN  
 Maison du Parc Normandie Maine  
 383,9 km - Château



A gauche avant l'église

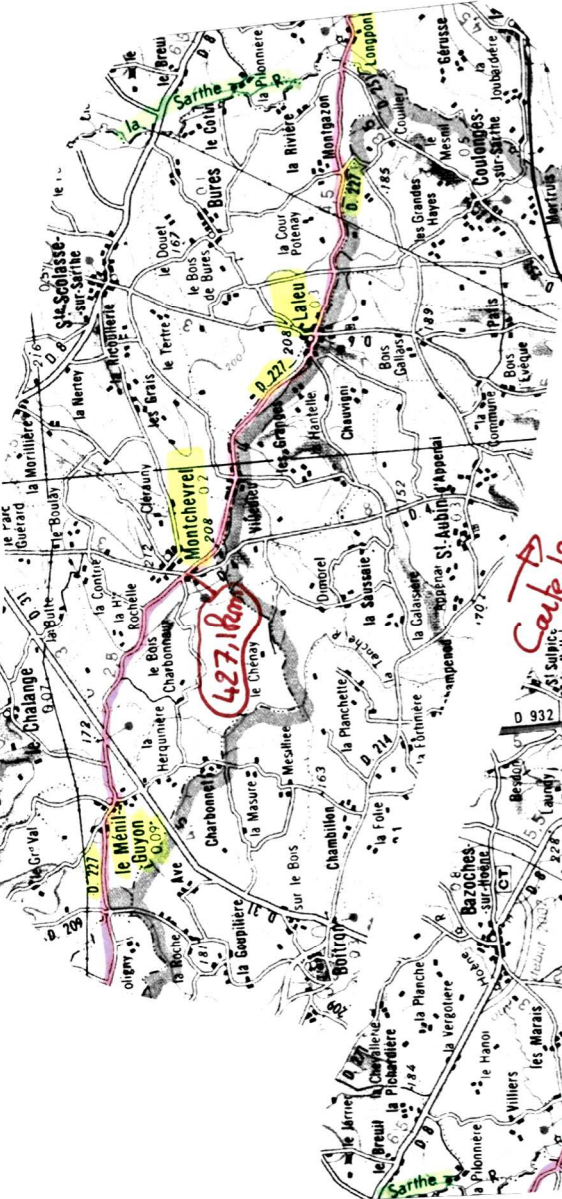
Sees: La Cathédrale des champs/Abbaye  
 Source de l'Orne 412 km  
 Direct "Moulin de la Marche" puis D227  
 "Le Mémil Guyon"



399,7 km

R Carrefour de la Croix Médavy. Sur "Valois" présent depuis le 13/08/1944

Carte 17



Route de Paris  
Brest

Carte 18



Mortagne : Eglise - Halle aux grains  
Centre ville - Pontage à Paris Brest Paris  
445,2 km  
Suisse "Bellême" puis "Courgeon"

A Courgeon. Prendre la petite route  
à droite de l'épicerie  
La Chapelle Montligeon - Pontage  
Maxi 18 h 13 le 14 juillet 456,4 km  
Le Lourdes du Perche - Basilique  
Prendre la route qui monte  
à gauche de l'épicerie Eugène  
Rte Forestière

Carte 19

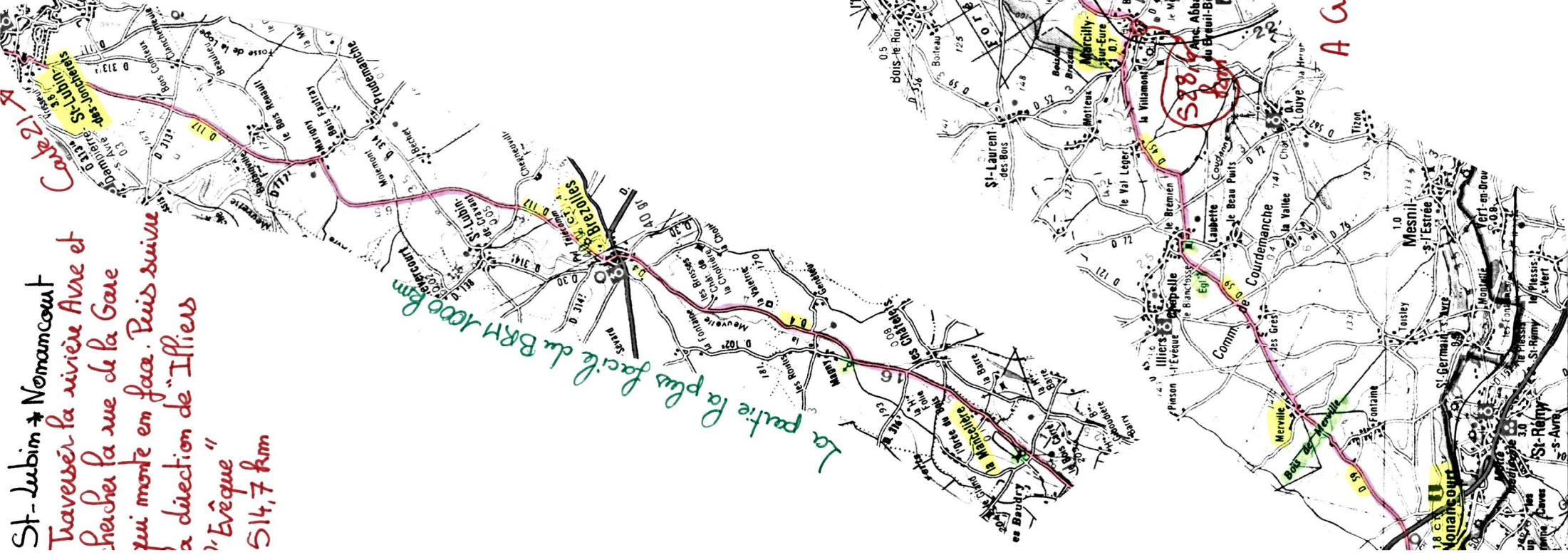
Longny au Perche  
BPF 6-1 BCN  
67,8 km



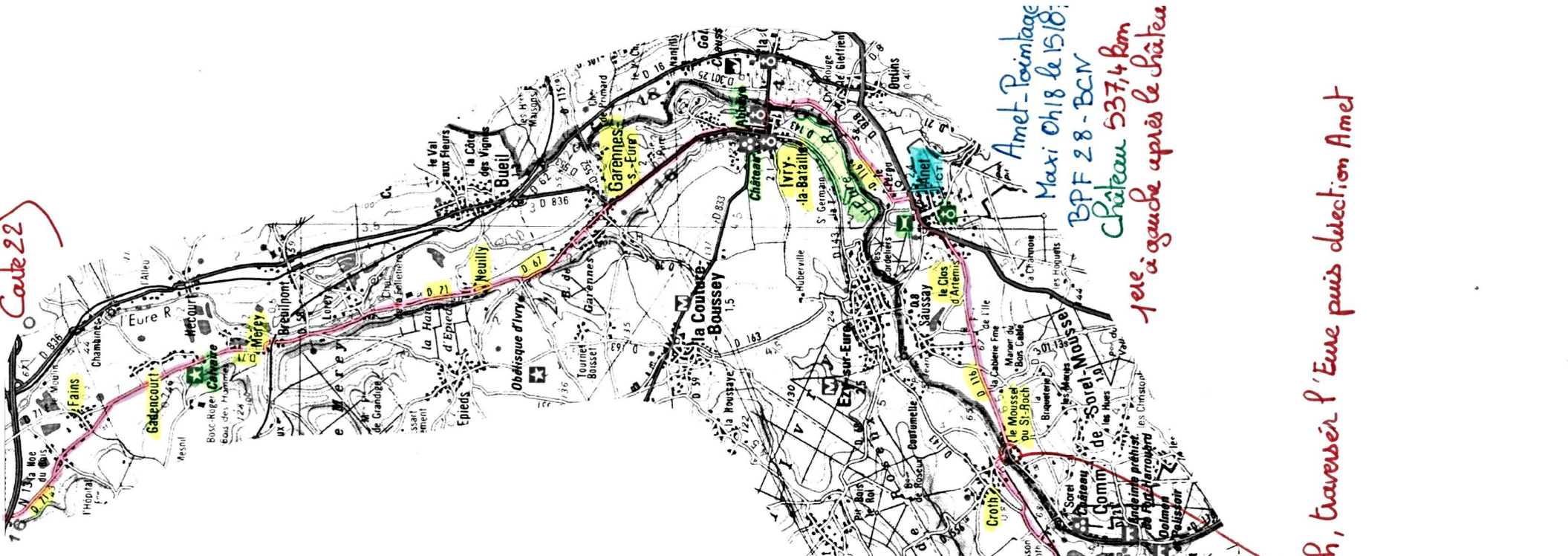
La Fête Vidame  
BPF 28 - BCN  
483,8 km  
Château en ruine

Carte 20

St-Lubin → Nemancourt  
 Traverser la rivière Aue et  
 chercher la rue de la Gare  
 qui monte en face. Puis suivre  
 à direction de "Illiers"  
 "Evêque"  
 514,7 km

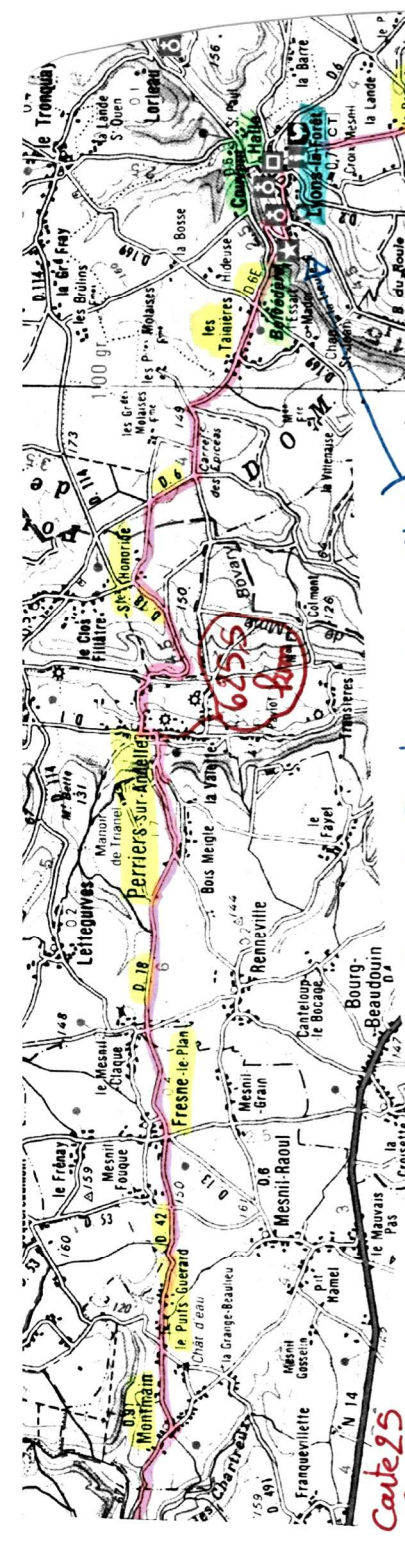


*Cote 22*



*A Croth, traverser l'Eue puis direction Amet*





Carte 25  
 Lesons la Forêt - Paintage - Maxi 6h18  
 le 15.07.615.2 km  
 Hoffes - Foit de hêtre - Village de  
 Charme



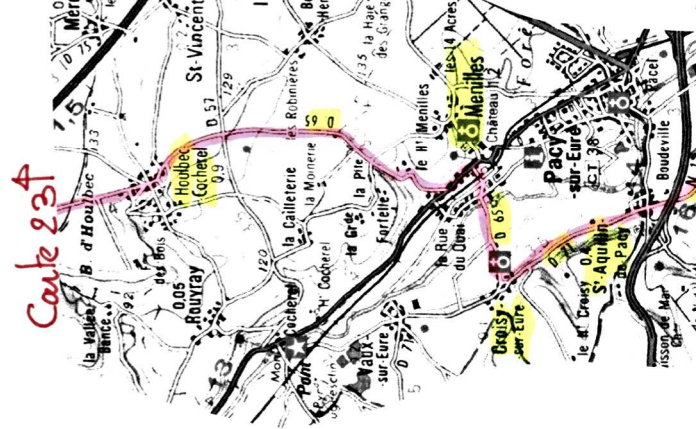
Carte 26  
 24



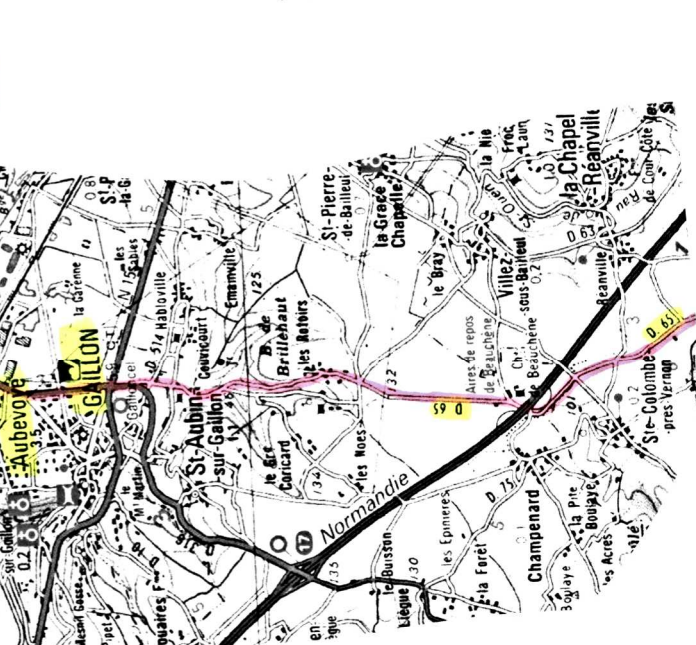
Suivre "Bouafles"  
 Vergyllon

Abbaye de Motteville  
 Rte qui monte à gauche  
 à gauche en haut  
 A droite en haut  
 au monument.  
 Agence "Le Besquey"  
 Dans les "haies"  
 Forêt, aller aux haies  
 en suivant la cembre  
 ville puis aller à l'église et bonne montée

Carte 27  
 Les Andelys : BPF 27 BCN  
 Château Gailfard  
 Nombres Hôtels  
 - Auberge du Pont  
 40 rue Gilles Nicole  
 02.33.54.22.05  
 - Villa Aliénor - 1 Rue Grande  
 Hennequin  
 06.87.07.54.66  
 - Andelys Hotel  
 10 Rue Georges Clémenceau  
 02.33.54.10.41



Carte 23  
 24



## Traversée « sympa » de Rouen un samedi matin à vélo

1. Traversée du village de « St-Aubin-Epinay »
2. Traversée du village de « St-Léger-du-Bourg-Denis »
3. Au Rond-Point, suivre « Rouen 4km »
4. Vous arrivez à un feu. Nationale 31. Prendre à gauche en direction de « Rouen ». Il y a une piste cyclable avec des racines entre les 2 voies.
5. Poursuivre la piste jusqu'à passer sous la voie de chemin de fer. La direction est « CH Nicolle »
6. Vous voilà sur la D42. Passage devant la blanchisserie Elis. Passage sous une 2\* 2 voie. Puis on reste sur la « Rue d'Amiens » jusqu'à trouver un sens interdit.
7. Prendre à gauche la rue piétonne pavée « Rue Damiette »
8. Très vite, devant l'église « Saint Maclou », prendre à droite la « Place Barthélémy ». Puis tout droit sur la « Rue Saint-Romain ». La Cathédrale est sur la gauche, aller sur le parvis
9. Sur le parvis de la Cathédrale de Rouen, prendre la rue de la « Grosse Horloge » qui est juste en face
10. Passer la grosse Horloge, traversée la « Rue Jeanne d'Arc » et continuer sur la « Rue de la grosse horloge » jusqu'à arriver sur la « Place du vieux marché » et l'église moderne « Sainte-Jeanne d'Arc ».
11. Traversée l'église par la petite volée de marche pour atteindre la « rue de Crosne » qu'il faut prendre à gauche
12. « Rue de Crosne », traversée le « boulevard des Belges », poursuivre « avenue Gustave Flaubert ».
13. Au Musée Gustave Flaubert, gauche « rue de Lecat, droite « rue du contrat Social » puis au bout, à gauche « Rue du pré de la Bataille ».
14. Vous êtes sur « Avenue du Mont Riboudet ». C'est la D6015 (ex N15). Il faut suivre « Canteleu-Centre » et « Duclair » sur la D982
15. « Route du Havre », passer sous l'A150, « Avenue Bernard Bicheray ». Vous passez devant le Marche d'Intérêt National
16. Il ne reste plus qu'à monter à « Canteleu » sur une belle 3 voies. En haut, au feu, c'est tout droit. Vous revoilà en plein forêt

Summières - BPF 27 BCN  
 Abbaye - les plus belles  
 ruines de France  
 Bac de 6h à 21h  
 Simon, prendre le  
 pont de  
 Buetomme



Rte à gauche  
 après les lignes  
 très hautes tensions.  
 Puis à droite direction  
 "St Martin de la  
 Bascherville"  
 Abbaye bénédictine de  
 St-Martin de Bascherville  
 659,2 km

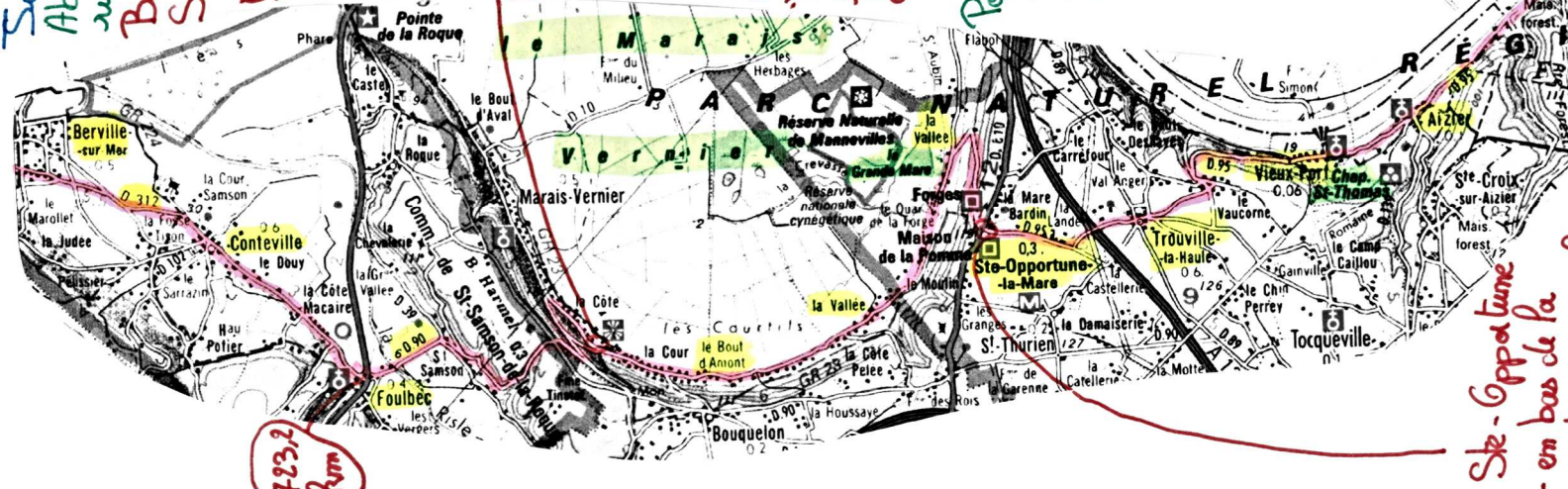
Le long de la Seine  
 "Route des Buis" puis  
 "Route des Chamrières"

Pont de Buetomme  
 .1977  
 .320m de long  
 .70m de haut

Suivre  
 la direction  
 "Marais  
 Vernier"  
 jusqu'au point  
 de vue, puis  
 "Houfleu" en  
 suivant la route  
 de l'Estuaire

Pont de Tancarville  
 .1959  
 .608m de la hauteur  
 .123m de haut

Carte 23



Ste-Opportune  
 - en bas de la  
 pente, suivre la  
 direction "Réserve de Faune  
 la Grande Mare"  
 .09,1 km

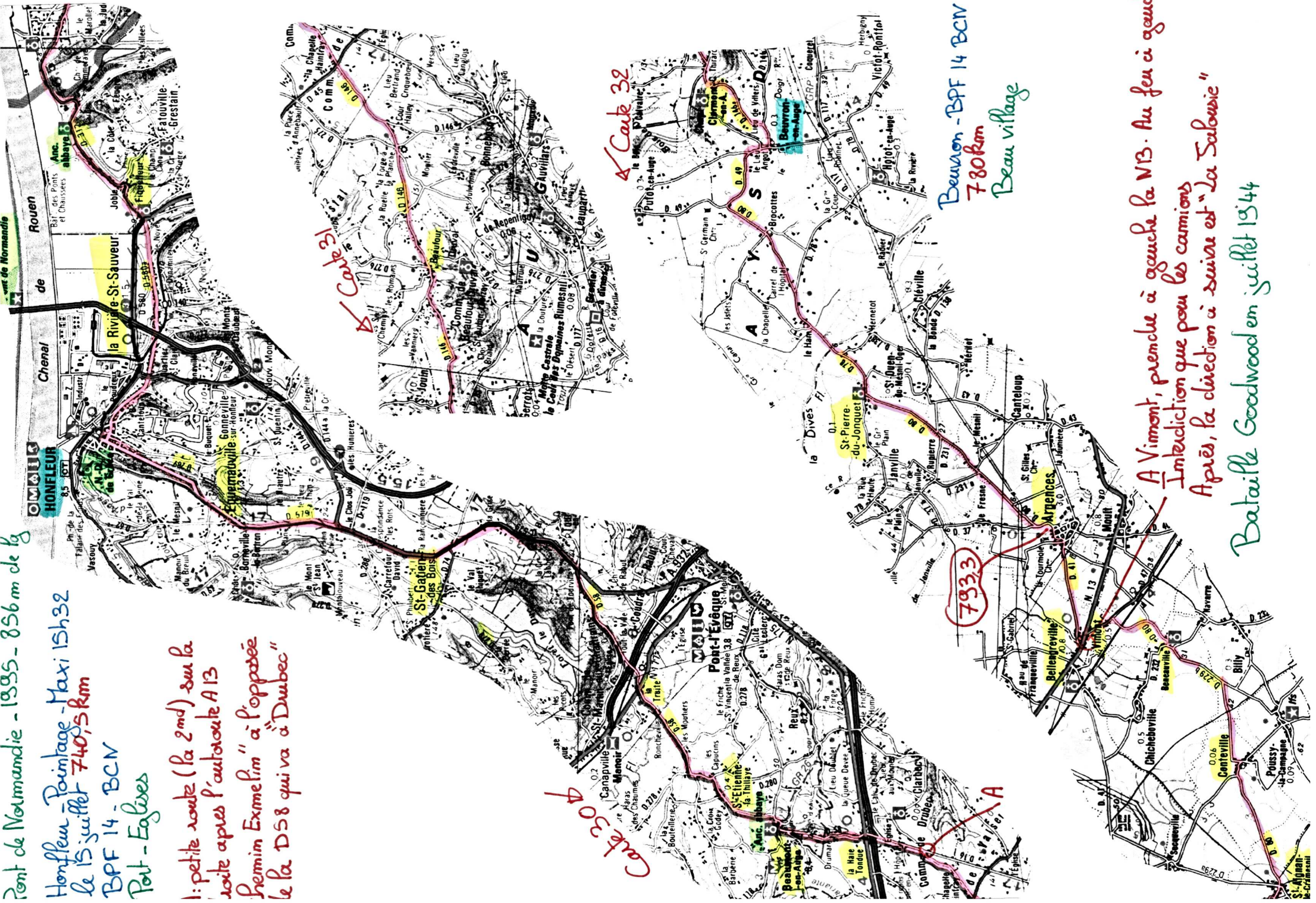
P.I.D. Seine 689,3 km

Pont de Normandie - 1995 - 856 m de lg

Honfleur - Pointage - Maxi 15h32  
le 15 juillet 740,5 km

BPF 14 - BCM  
Pont - Eglises

1: petite route (la 2<sup>nd</sup>) sur la  
route apres l'autoroute A13  
Premim Exmelim "a l'opposé  
le la D58 qui va à Dubec"



Route 304

Route 313

Route 32

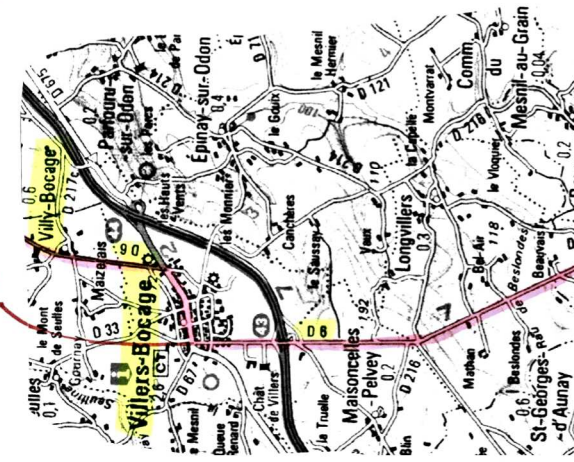
79333

Brevin - BPF 14 BCM  
780 km  
Beau village

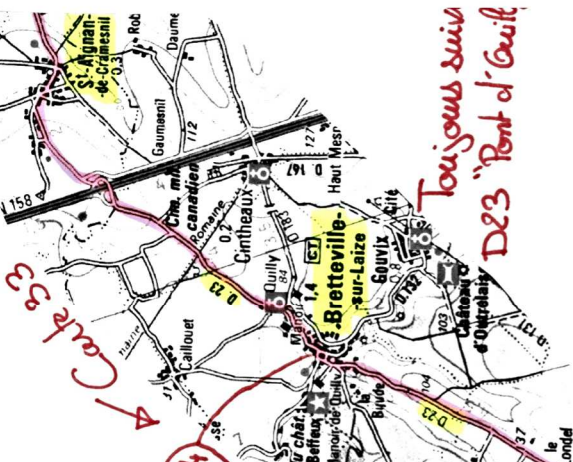
A Vimont, prendre à gauche la N13. Au feu à gauche  
Interdiction que pour les camions  
Après, la direction à suivre est "La Sabouise"

Bataille Goodwood en juillet 1944

879,9 km - Rasé en juin 1944



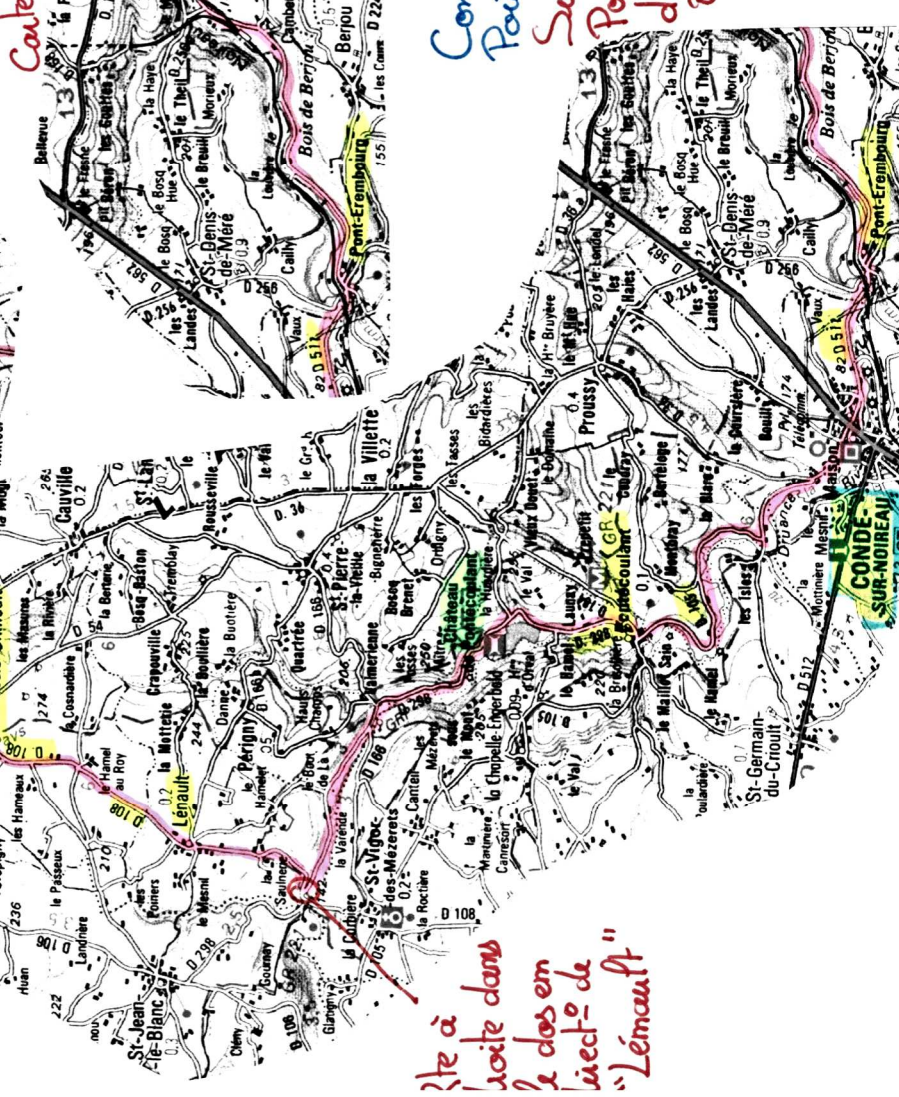
872,5 km  
Rasé en juin 1944



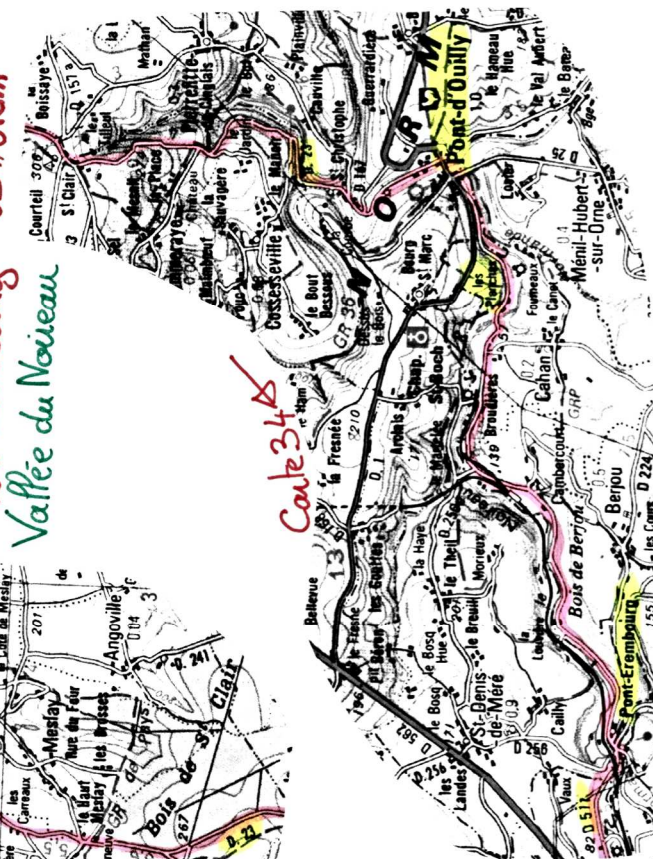
Toujours suiv  
e pont de Cretteville  
D23

A Pont d'Avilly : traverser  
l'Orne, prendre la D511 à  
gauche en direction de  
"Pont Erembourg" 834,8 km  
Vallée du Noireau

Carte 35



Carte 34



ite à  
route dans  
le dos em  
direct- de  
"Lémault"

Conde-sur-Noireau 846,6 km  
Pointage - Maxi 23h29 le 15/10  
Suivre et aller au château de  
Pontécoulant et poursuivre  
dans la vallée  
852,7 km au château

CONDE-SUR-NOIREAU

30/6 km

Bayeux  
Tapisserie  
Cathédrale (UNESCO)  
Bus-Way  
504,4 km

\* Relais des Pommes 02 31 21 59 10  
3 bd Winston Churchill  
\* Ibis Budget 02 31 10 17 17  
Zac de Nomant, rue des longues Haies  
(mal placé)  
\* Au Georges 7 - 19 rue St Martin  
03 02 31 92 28 53

Omaha Beach  
Pointage - Maxi Sh31 le 16/07  
Prendre une photo

LA plage inscrite dans  
la mémoire collective  
comme étant "Omaha  
la Sum glante"

Prendre la direction  
de la plage - une fois  
traversée "St  
Louis sur  
Mer"

340,4 km

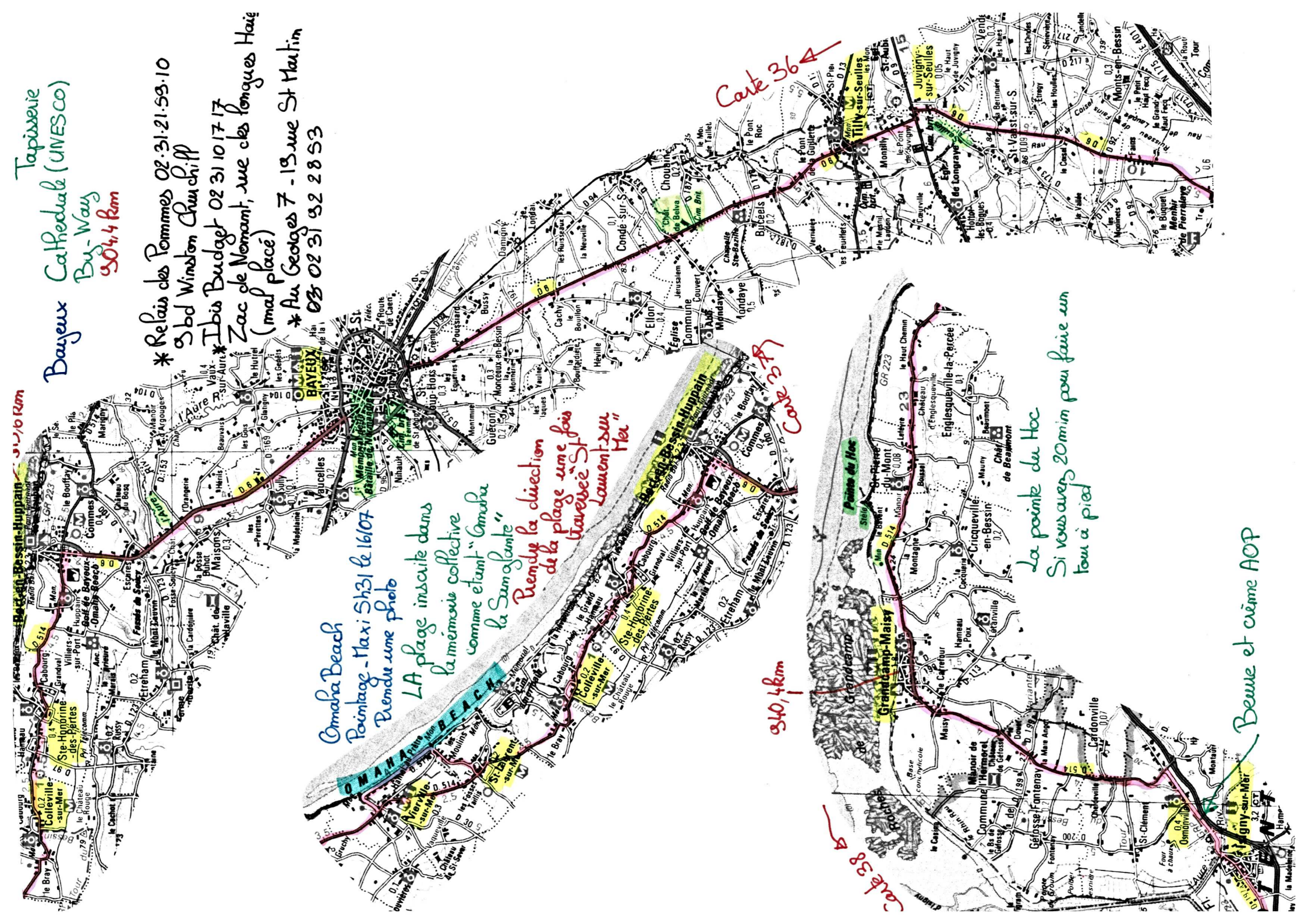
Route 36

320 km

Route 38

La pointe du Hoc  
Si vous avez 20mm pour faire un  
Tour à pied

Beuve et crème AOP



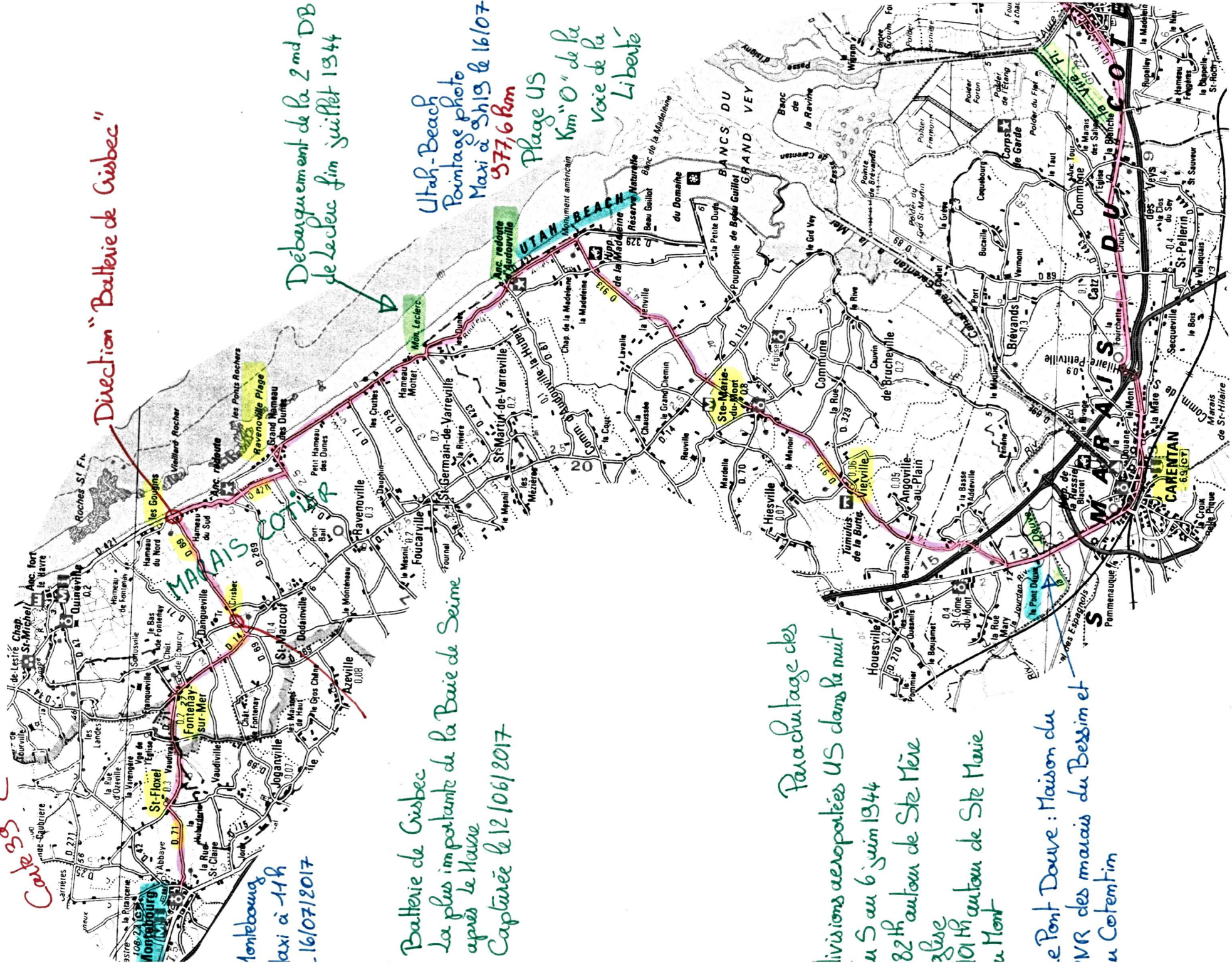
Cote 95

Direction "Batterie de Cribsec"

Débarquement de la 2<sup>nd</sup> DB de Lelec fin juillet 1944

Utah-Beach Pointage photo Maxi à SH19 le 16/07 577,6 Km

Plage US Km "0" de la voie de la Liberté



Montebourg  
Maxi à 11h  
16/07/2017

Batterie de Cribsec  
La plus importante de la Baie de Seine après le Marais  
Capturée le 12/06/2017

Parachutage des

divisions aéroportées US dans la nuit du 5 au 6 juin 1944  
82<sup>th</sup> autour de Ste Mère  
3<sup>ème</sup>  
101<sup>st</sup> autour de Ste Marie au Mont

Maison du MR des marais du Bessimel  
Cotentin

Carentan Capitale des Marais 96,5 Km

Bataille le 12/06/44 entre les paras US et les paras allemands